




PRESIDEN
REPUBLIK INDONESIA

LAMPIRAN IV
UNDANG-UNDANG REPUBLIK INDONESIA
NOMOR 7 TAHUN 2017
TENTANG
PEMILIHAN UMUM

**DAERAH PEMILIHAN
ANGGOTA DEWAN PERWAKILAN RAKYAT DAERAH PROVINSI**


No.	Provinsi	Jumlah Kursi DPRD	Dapil	Jumlah Kursi Per Dapil	Wilayah Dapil (Kabupaten/Kota/Kecamatan)
1	Aceh	81	Aceh 1	11	1. Aceh Besar 2. Kota Banda Aceh 3. Kota Sabang
			Aceh 2	9	1. Pidie 2. Pidie Jaya
			Aceh 3	7	Bireuen
			Aceh 4	6	1. Aceh Tengah 2. Bener Meriah
			Aceh 5	12	1. Aceh Utara 2. Kota Lhokseumawe
			Aceh 6	6	Aceh Timur
			Aceh 7	7	1. Aceh Tamiang 2. Kota Langsa
			Aceh 8	5	1. Aceh Tenggara 2. Gayo Lues
			Aceh 9	9	1. Aceh Selatan 2. Aceh Singkil 3. Kota Subulussalam 4. Aceh Barat Daya



PRESIDEN
REPUBLIK INDONESIA

- 2 -

No.	Provinsi	Jumlah Kursi DPRD	Dapil	Jumlah Kursi Per Dapil	Wilayah Dapil (Kabupaten/Kota/Kecamatan)
			Aceh 10	9	1. Nagan Raya 2. Aceh Barat 3. Aceh Jaya 4. Simeulue
2	Sumatera Utara	100	Sumatera Utara 1	10	Kota Medan A 1. Kec. Medan Kota 2. Kec. Medan Denai 3. Kec. Medan Deli 4. Kec. Medan Belawan 5. Kec. Medan Amplas 6. Kec. Medan Area 7. Kec. Medan Marelan 8. Kec. Medan Labuhan 9. Kec. Medan Tembung 10. Kec. Medan Perjuangan 11. Kec. Medan Timur
			Sumatera Utara 2	7	Kota Medan B 1. Kec. Medan Sunggal 2. Kec. Medan Helvetia 3. Kec. Medan Barat 4. Kec. Medan Tuntungan 5. Kec. Medan Johor 6. Kec. Medan Maimun 7. Kec. Medan Polonia 8. Kec. Medan Baru 9. Kec. Medan Petisah 10. Kec. Medan Selayang
			Sumatera Utara 3	12	Deli Serdang



PRESIDEN
REPUBLIK INDONESIA

- 3 -

No.	Provinsi	Jumlah Kursi DPRD	Dapil	Jumlah Kursi Per Dapil	Wilayah Dapil (Kabupaten/Kota/Kecamatan)
			Sumatera Utara 4	5	1. Serdang Bedagai 2. Kota Tebing Tinggi
			Sumatera Utara 5	10	1. Asahan 2. Batu Bara 3. Kota Tanjung Balai
			Sumatera Utara 6	8	1. Labuhanbatu 2. Labuhanbatu Selatan 3. Labuhanbatu Utara
			Sumatera Utara 7	10	1. Tapanuli Selatan 2. Mandailing Natal 3. Padang Lawas Utara 4. Padang Lawas 5. Kota Padang Sidempuan
			Sumatera Utara 8	6	1. Nias 2. Nias Selatan 3. Nias Utara 4. Nias Barat 5. Kota Gunungsitoli
			Sumatera Utara 9	9	1. Tapanuli Tengah 2. Tapanuli Utara 3. Toba Samosir 4. Humbang Hasundutan 5. Samosir 6. Kota Sibolga
			Sumatera Utara 10	8	1. Simalungun 2. Kota Pematang Siantar



PRESIDEN
REPUBLIK INDONESIA

- 4 -

No.	Provinsi	Jumlah Kursi DPRD	Dapil	Jumlah Kursi Per Dapil	Wilayah Dapil (Kabupaten/Kota/Kecamatan)
			Sumatera Utara 11	5	1. Karo 2. Dairi 3. Pakpak Bharat
			Sumatera Utara 12	10	1. Langkat 2. Kota Binjai
3	Sumatera Barat	65	Sumatera Barat 1	10	Kota Padang
			Sumatera Barat 2	7	1. Padang Pariaman 2. Kota Pariaman
			Sumatera Barat 3	8	1. Agam 2. Kota Bukittinggi
			Sumatera Barat 4	9	1. Pasaman 2. Pasaman Barat
			Sumatera Barat 5	6	1. Lima Puluh Kota 2. Kota Payakumbuh
			Sumatera Barat 6	11	1. Sijunjung 2. Tanah Datar 3. Dharmasraya 4. Kota Sawahlunto 5. Kota Padang Panjang
			Sumatera Barat 7	7	1. Solok 2. Solok Selatan 3. Kota Solok
			Sumatera Barat 8	7	1. Pesisir Selatan 2. Kepulauan Mentawai



PRESIDEN
REPUBLIK INDONESIA

- 5 -


No.	Provinsi	Jumlah Kursi DPRD	Dapil	Jumlah Kursi Per Dapil	Wilayah Dapil (Kabupaten/Kota/Kecamatan)
4	Riau	65	Riau 1	9	Kota Pekanbaru
			Riau 2	8	Kampar
			Riau 3	6	Rokan Hulu
			Riau 4	7	Rokan Hilir
			Riau 5	11	1. Bengkalis 2. Kepulauan Meranti 3. Kota Dumai
			Riau 6	8	1. Pelalawan 2. Siak
			Riau 7	8	Indragiri Hilir
			Riau 8	8	1. Indragiri Hulu 2. Kuantan Singingi
5	Jambi	55	Jambi 1	10	Kota Jambi
			Jambi 2	10	1. Batanghari 2. Muaro Jambi
			Jambi 3	10	1. Merangin 2. Sarolangun
			Jambi 4	6	1. Kerinci 2. Kota Sungai Penuh
			Jambi 5	10	1. Bungo 2. Tebo
			Jambi 6	9	1. Tanjung Jabung Barat 2. Tanjung Jabung Timur



PRESIDEN
REPUBLIK INDONESIA

- 6 -


No.	Provinsi	Jumlah Kursi DPRD	Dapil	Jumlah Kursi Per Dapil	Wilayah Dapil (Kabupaten/Kota/Kecamatan)
6	Sumatera Selatan	75	Sumatera Selatan 1	6	Kota Palembang A 1. Kec. Ilir Barat II 2. Kec. Seberang Ulu I 3. Kec. Seberang Ulu II 4. Kec. Ilir Barat I 5. Kec. Gandus 6. Kec. Kertapati 7. Kec. Plaju 8. Kec. Bukit Kecil
			Sumatera Selatan 2	7	Kota Palembang B 1. Kec. Ilir Timur I 2. Kec. Ilir Timur II 3. Kec. Sukarami 4. Kec. Sako 5. Kec. Kemuning 6. Kec. Kalidoni 7. Kec. Alang-Alang Lebar 8. Kec. Sematang Bolar
			Sumatera Selatan 3	12	1. Ogan Komering Ilir 2. Ogan Ilir
			Sumatera Selatan 4	6	Ogan Komering Ulu Timur
			Sumatera Selatan 5	7	1. Ogan Komering Ulu Selatan 2. Ogan Komering Ulu
			Sumatera Selatan 6	8	1. Kota Prabumulih 2. Muara Enim 3. Penukal Abab Lematang Ilir



PRESIDEN
REPUBLIK INDONESIA

- 7 -


No.	Provinsi	Jumlah Kursi DPRD	Dapil	Jumlah Kursi Per Dapil	Wilayah Dapil (Kabupaten/Kota/Kecamatan)
			Sumatera Selatan 7	8	1. Lahat 2. Empat Lawang 3. Kota Pagar Alam
			Sumatera Selatan 8	7	1. Musi Rawas 2. Musi Rawas Utara 3. Kota Lubuklinggau
			Sumatera Selatan 9	6	Musi Banyuasin
			Sumatera Selatan 10	8	Banyuasin
7	Bengkulu	45	Bengkulu 1	8	Kota Bengkulu
			Bengkulu 2	8	1. Bengkulu Utara 2. Bengkulu Tengah
			Bengkulu 3	4	Mukomuko
			Bengkulu 4	9	1. Rejang Lebong 2. Lebong
			Bengkulu 5	4	Kepahiang
			Bengkulu 6	7	1. Bengkulu Selatan 2. Kaur
			Bengkulu 7	5	Seluma
8	Lampung	85	Lampung 1	11	Kota Bandar Lampung
			Lampung 2	10	Lampung Selatan



PRESIDEN
REPUBLIK INDONESIA

- 8 -

No.	Provinsi	Jumlah Kursi DPRD	Dapil	Jumlah Kursi Per Dapil	Wilayah Dapil (Kabupaten/Kota/Kecamatan)
			Lampung 3	11	1. Pesawaran 2. Pringsewu 3. Kota Metro
			Lampung 4	10	1. Tanggamus 2. Lampung Barat 3. Pesisir Barat
			Lampung 5	11	1. Way Kanan 2. Lampung Utara
			Lampung 6	10	1. Mesuji 2. Tulang Bawang 3. Tulang Bawang Barat
			Lampung 7	12	Lampung Tengah
			Lampung 8	10	Lampung Timur
9	Kepulauan Bangka Belitung	45	Kepulauan Bangka Belitung 1	7	Kota Pangkal Pinang
			Kepulauan Bangka Belitung 2	6	Bangka Tengah
			Kepulauan Bangka Belitung 3	6	Bangka Selatan
			Kepulauan Bangka Belitung 4	9	1. Belitung 2. Belitung Timur



PRESIDEN
REPUBLIK INDONESIA

- 9 -

No.	Provinsi	Jumlah Kursi DPRD	Dapil	Jumlah Kursi Per Dapil	Wilayah Dapil (Kabupaten/Kota/Kecamatan)
			Kepulauan Bangka Belitung 5	7	Bangka Barat
			Kepulauan Bangka Belitung 6	10	Bangka
10	Kepulauan Riau	45	Kepulauan Riau 1	5	Kota Tanjungpinang
			Kepulauan Riau 2	6	1. Bintan 2. Lingga
			Kepulauan Riau 3	6	Karimun
			Kepulauan Riau 4	10	Kota Batam A 1. Kec. Batu Ampar 2. Kec. Lubuk Baja 3. Kec. Bengkong 4. Kec. Batam Kota
			Kepulauan Riau 5	10	Kota Batam B 1. Kec. Belakang Padang 2. Kec. Sekupang 3. Kec. Batu Aji 4. Kec. Sagulung



PRESIDEN
REPUBLIK INDONESIA

- 10 -


No.	Provinsi	Jumlah Kursi DPRD	Dapil	Jumlah Kursi Per Dapil	Wilayah Dapil (Kabupaten/Kota/Kecamatan)
			Kepulauan Riau 6	5	Kota Batam C 1. Kec. Nongsa 2. Kec. Bulang 3. Kec. Sei Beduk 4. Kec. Galang
			Kepulauan Riau 7	3	1. Natuna 2. Kepulauan Anambas
11	DKI Jakarta	106	DKI Jakarta 1	12	Jakarta Pusat
			DKI Jakarta 2	9	Kab. Kepulauan Seribu Jakarta Utara A 1. Kec. Koja 2. Kec. Cilincing 3. Kec. Kelapa Gading
			DKI Jakarta 3	9	Jakarta Utara B 1. Kec. Penjaringan 2. Kec. Pademangan 3. Kec. Tanjung Priok
			DKI Jakarta 4	10	Jakarta Timur A 1. Kec. Cakung 2. Kec. Pulogadung 3. Kec. Matraman



PRESIDEN
REPUBLIK INDONESIA

- 11 -


No.	Provinsi	Jumlah Kursi DPRD	Dapil	Jumlah Kursi Per Dapil	Wilayah Dapil (Kabupaten/Kota/Kecamatan)
			DKI Jakarta 5	10	Jakarta Timur B 1. Kec. Duren Sawit 2. Kec. Jatinegara 3. Kec. Kramat Jati
			DKI Jakarta 6	10	Jakarta Timur C 1. Kec. Makasar 2. Kec. Cipayung 3. Kec. Ciracas 4. Kec. Pasar Rebo
			DKI Jakarta 7	10	Jakarta Selatan A 1. Kec. Setiabudi 2. Kec. Kebayoran Baru 3. Kec. Cilandak 4. Kec. Kebayoran Lama 5. Kec. Pesanggrahan
			DKI Jakarta 8	12	Jakarta Selatan B 1. Kec. Tebet 2. Kec. Pancoran 3. Kec. Mampang Prapatan 4. Kec. Pasar Minggu 5. Kec. Jagakarsa
			DKI Jakarta 9	12	Jakarta Barat A 1. Kec. Tambora 2. Kec. Cengkareng 3. Kec. Kalideres



PRESIDEN
REPUBLIK INDONESIA

- 12 -

No.	Provinsi	Jumlah Kursi DPRD	Dapil	Jumlah Kursi Per Dapil	Wilayah Dapil (Kabupaten/Kota/Kecamatan)
			DKI Jakarta 10	12	Jakarta Barat B 1. Kec. Taman Sari 2. Kec. Grogol Petamburan 3. Kec. Palmerah 4. Kec. Kebon Jeruk 5. Kec. Kembangan
12	Jawa Barat	120	Jawa Barat 1	8	1. Kota Bandung 2. Kota Cimahi
			Jawa Barat 2	10	Bandung
			Jawa Barat 3	4	Bandung Barat
			Jawa Barat 4	6	Cianjur
			Jawa Barat 5	8	1. Sukabumi 2. Kota Sukabumi
			Jawa Barat 6	11	Bogor
			Jawa Barat 7	3	Kota Bogor
			Jawa Barat 8	11	1. Kota Depok 2. Kota Bekasi
			Jawa Barat 9	7	Bekasi
			Jawa Barat 10	8	1. Karawang 2. Purwakarta
			Jawa Barat 11	11	1. Subang 2. Sumedang 3. Majalengka



PRESIDEN
REPUBLIK INDONESIA

- 13 -


No.	Provinsi	Jumlah Kursi DPRD	Dapil	Jumlah Kursi Per Dapil	Wilayah Dapil (Kabupaten/Kota/Kecamatan)
			Jawa Barat 12	12	1. Indramayu 2. Cirebon 3. Kota Cirebon
			Jawa Barat 13	8	1. Kuningan 2. Ciamis 3. Pangandaran 4. Kota Banjar
			Jawa Barat 14	6	Garut
			Jawa Barat 15	7	1. Tasikmalaya 2. Kota Tasikmalaya
13.	Jawa Tengah	120	Jawa Tengah 1	6	Kota Semarang
			Jawa Tengah 2	7	1. Semarang 2. Kendal 3. Kota Salatiga
			Jawa Tengah 3	10	1. Kudus 2. Jepara 3. Demak
			Jawa Tengah 4	6	1. Rembang 2. Pati
			Jawa Tengah 5	8	1. Grobogan 2. Blora
			Jawa Tengah 6	10	1. Wonogiri 2. Karanganyar 3. Sragen



PRESIDEN
REPUBLIK INDONESIA

- 14 -

No.	Provinsi	Jumlah Kursi DPRD	Dapil	Jumlah Kursi Per Dapil	Wilayah Dapil (Kabupaten/Kota/Kecamatan)
			Jawa Tengah 7	10	1. Klaten 2. Sukoharjo 3. Kota Surakarta
			Jawa Tengah 8	8	1. Magelang 2. Boyolali 3. Kota Magelang
			Jawa Tengah 9	8	1. Purworejo 2. Wonosobo 3. Temanggung
			Jawa Tengah 10	11	1. Purbalingga 2. Banjarnegara 3. Kebumen
			Jawa Tengah 11	12	1. Cilacap 2. Banyumas
			Jawa Tengah 12	12	1. Tegal 2. Brebes 3. Kota Tegal
			Jawa Tengah 13	12	1. Batang 2. Pekalongan 3. Pemalang 4. Kota Pekalongan
14.	Jawa Timur	120	Jawa Timur 1	8	Kota Surabaya
			Jawa Timur 2	6	Sidoarjo



PRESIDEN
REPUBLIK INDONESIA

- 15 -


No.	Provinsi	Jumlah Kursi DPRD	Dapil	Jumlah Kursi Per Dapil	Wilayah Dapil (Kabupaten/Kota/Kecamatan)
			Jawa Timur 3	9	1. Probolinggo 2. Pasuruan 3. Kota Probolinggo 4. Kota Pasuruan
			Jawa Timur 4	9	1. Banyuwangi 2. Bondowoso 3. Situbondo
			Jawa Timur 5	11	1. Lumajang 2. Jember
			Jawa Timur 6	11	1. Malang 2. Kota Malang 3. Kota Batu
			Jawa Timur 7	7	1. Tulungagung 2. Blitar 3. Kota Blitar
			Jawa Timur 8	6	1. Kediri 2. Kota Kediri
			Jawa Timur 9	12	1. Pacitan 2. Ponorogo 3. Trenggalek 4. Magetan 5. Ngawi
			Jawa Timur 10	8	1. Mojokerto 2. Jombang 3. Kota Mojokerto
			Jawa Timur 11	6	1. Nganjuk 2. Madiun 3. Kota Madiun



PRESIDEN
REPUBLIK INDONESIA

- 16 -

No.	Provinsi	Jumlah Kursi DPRD	Dapil	Jumlah Kursi Per Dapil	Wilayah Dapil (Kabupaten/Kota/Kecamatan)
			Jawa Timur 12	7	1. Bojonegoro 2. Tuban
			Jawa Timur 13	8	1. Lamongan 2. Gresik
			Jawa Timur 14	12	1. Bangkalan 2. Sampang 3. Pamekasan 4. Sumenep
15.	Daerah Istimewa Yogyakarta	55	D.I. Yogyakarta 1	7	Kota Yogyakarta
			D.I. Yogyakarta 2	7	Bantul A 1. Kec. Kretek 2. Kec. Pundong 3. Kec. Bambang Lipuro 4. Kec. Jetis 5. Kec. Imogri 6. Kec. Dlingo 7. Kec. Banguntapan 8. Kec. Pleret 9. Kec. Piyungan
			D.I. Yogyakarta 3	6	Bantul B 1. Kec. Srandakan 2. Kec. Sanden 3. Kec. Pandak 4. Kec. Pajangan 5. Kec. Bantul 6. Kec. Sewon 7. Kec. Kasihan 8. Kec. Sedayu



PRESIDEN
REPUBLIK INDONESIA

- 17 -

No.	Provinsi	Jumlah Kursi DPRD	Dapil	Jumlah Kursi Per Dapil	Wilayah Dapil (Kabupaten/Kota/Kecamatan)
			D.I. Yogyakarta 4	7	Kulon Progo
			D.I. Yogyakarta 5	9	Sleman A 1. Kec. Gamping 2. Kec. Godean 3. Kec. Moyudan 4. Kec. Minggir 5. Kec. Seyegan 6. Kec. Mlati 7. Kec. Depok 8. Kec. Berbah
			D.I. Yogyakarta 6	8	Sleman B 1. Kec. Prambanan 2. Kec. Kalasan 3. Kec. Ngemplak 4. Kec. Ngaglik 5. Kec. Sleman 6. Kec. Tempel 7. Kec. Turi 8. Kec. Pakem 9. Kec. Cangkringan
			D.I. Yogyakarta 7	11	Gunung Kidul
16	Banten	85	Banten 1	5	Kota Serang
			Banten 2	12	Serang
			Banten 3	10	Tangerang A 1. Kec. Balaraja 2. Kec. Jayanti 3. Kec. Tigaraksa



PRESIDEN
REPUBLIK INDONESIA

- 18 -

No.	Provinsi	Jumlah Kursi DPRD	Dapil	Jumlah Kursi Per Dapil	Wilayah Dapil (Kabupaten/Kota/Kecamatan)
					4. Kec. Jambe 5. Kec. Cisoka 6. Kec. Curug 7. Kec. Cikupa 8. Kec. Panongan 9. Kec. Legok 10. Kec. Pagedangan 11. Kec. Cisauk 12. Kec. Kelapa Dua 13. Kec. Solear
			Banten 4	11	Tangerang B 1. Kec. Kresek 2. Kec. Kronjo 3. Kec. Mauk 4. Kec. Kemiri 5. Kec. Rajeg 6. Kec. Sukamulya 7. Kec. Gunung Kaler 8. Kec. Mekar Baru 9. Kec. Pasar Kemis 10. Kec. Sukadiri 11. Kec. Teluknaga 12. Kec. Kosambi 13. Kec. Pakuhaji 14. Kec. Sepatan 15. Kec. Sindang Jaya 16. Kec. Sepatan Timur
			Banten 5	8	Kota Tangerang A 1. Kec. Tangerang 2. Kec. Jatiuwung 3. Kec. Batuceper 4. Kec. Benda



PRESIDEN
REPUBLIK INDONESIA

- 19 -


No.	Provinsi	Jumlah Kursi DPRD	Dapil	Jumlah Kursi Per Dapil	Wilayah Dapil (Kabupaten/Kota/Kecamatan)
					5. Kec. Karawaci 6. Kec. Periuk 7. Kec. Cibodas 8. Kec. Neglasari
			Banten 6	6	Kota Tangerang B 1. Kec. Cipondoh 2. Kec. Ciledug 3. Kec. Pinang 4. Kec. Karang Tengah 5. Kec. Larangan
			Banten 7	11	Kota Tangerang Selatan
			Banten 8	9	Lebak
			Banten 9	10	Pandeglang
			Banten 10	3	Kota Cilegon
17.	Bali	55	Bali 1	8	Kota Denpasar
			Bali 2	6	Badung
			Bali 3	6	Tabanan
			Bali 4	4	Jembrana
			Bali 5	12	Buleleng
			Bali 6	3	Bangli
			Bali 7	7	Karangasem



PRESIDEN
REPUBLIK INDONESIA

- 20 -


No.	Provinsi	Jumlah Kursi DPRD	Dapil	Jumlah Kursi Per Dapil	Wilayah Dapil (Kabupaten/Kota/Kecamatan)
			Bali 8	3	Klungkung
			Bali 9	6	Gianyar
18.	Nusa Tenggara Barat	65	Nusa Tenggara Barat 1	5	Kota Mataram
			Nusa Tenggara Barat 2	12	1. Lombok Barat 2. Lombok Utara
			Nusa Tenggara Barat 3	9	Lombok Timur A 1. Kec. Masbagik 2. Kec. Sukamulia 3. Kec. Selong 4. Kec. Pringgabaya 5. Kec. Aikmel 6. Kec. Sambelia 7. Kec. Pringgasela 8. Kec. Suralaga 9. Kec. Wanasaba 10. Kec. Sembalun 11. Kec. Suwela 12. Kec. Labuan Haji
			Nusa Tenggara Barat 4	6	Lombok Timur B 1. Kec. Keruak 2. Kec. Sakra 3. Kec. Terara 4. Kec. Sikur 5. Kec. Montong Gading 6. Kec. Sakra Timur 7. Kec. Sakra Barat 8. Kec. Jerowaru



PRESIDEN
REPUBLIK INDONESIA

- 21 -


No.	Provinsi	Jumlah Kursi DPRD	Dapil	Jumlah Kursi Per Dapil	Wilayah Dapil (Kabupaten/Kota/Kecamatan)
			Nusa Tenggara Barat 5	8	1. Sumbawa Barat 2. Sumbawa
			Nusa Tenggara Barat 6	11	1. Dompu 2. Bima 3. Kota Bima
			Nusa Tenggara Barat 7	7	Lombok Tengah A 1. Kec. Praya 2. Kec. Batukliang 3. Kec. Janapria 4. Kec. Kopang 5. Kec. Praya Tengah 6. Kec. Batukliang Utara
			Nusa Tenggara Barat 8	7	Lombok Tengah B 1. Kec. Jonggat 2. Kec. Pujut 3. Kec. Praya Barat 4. Kec. Praya Timur 5. Kec. Pringgarata 6. Kec. Praya Barat Daya
19	Nusa Tenggara Timur	65	Nusa Tenggara Timur 1	6	Kota Kupang
			Nusa Tenggara Timur 2	7	1. Kupang 2. Rote Ndao 3. Sabu Raijua
			Nusa Tenggara Timur 3	10	1. Sumba Timur 2. Sumba Barat 3. Sumba Tengah 4. Sumba Barat Daya



PRESIDEN
REPUBLIK INDONESIA

- 22 -


No.	Provinsi	Jumlah Kursi DPRD	Dapil	Jumlah Kursi Per Dapil	Wilayah Dapil (Kabupaten/Kota/Kecamatan)
			Nusa Tenggara Timur 4	10	1. Manggarai 2. Manggarai Barat 3. Manggarai Timur
			Nusa Tenggara Timur 5	11	1. Sikka 2. Ende 3. Ngada 4. Nagekeo
			Nusa Tenggara Timur 6	7	1. Alor 2. Flores Timur 3. Lembata
			Nusa Tenggara Timur 7	8	1. Timor Tengah Utara 2. Belu 3. Malaka
			Nusa Tenggara Timur 8	6	Timor Tengah Selatan
20.	Kalimantan Barat	65	Kalimantan Barat 1	8	Kota Pontianak
			Kalimantan Barat 2	11	1. Mempawah 2. Kubu Raya
			Kalimantan Barat 3	6	1. Bengkayang 2. Kota Singkawang
			Kalimantan Barat 4	8	Sambas
			Kalimantan Barat 5	5	Landak



PRESIDEN
REPUBLIK INDONESIA

- 23 -


No.	Provinsi	Jumlah Kursi DPRD	Dapil	Jumlah Kursi Per Dapil	Wilayah Dapil (Kabupaten/Kota/Kecamatan)
			Kalimantan Barat 6	8	1. Sanggau 2. Sekadau
			Kalimantan Barat 7	11	1. Sintang 2. Kapuas Hulu 3. Melawi
			Kalimantan Barat 8	8	1. Ketapang 2. Kayong Utara
21.	Kalimantan Tengah	45	Kalimantan Tengah 1	10	1. Katingan 2. Gunung Mas 3. Kota Palangkaraya
			Kalimantan Tengah 2	10	1. Kotawaringin Timur 2. Seruyan
			Kalimantan Tengah 3	7	1. Kotawaringin Barat 2. Sukamara 3. Lamandau
			Kalimantan Tengah 4	9	1. Barito Selatan 2. Barito Utara 3. Murung Raya 4. Barito Timur
			Kalimantan Tengah 5	9	1. Kapuas 2. Pulang Pisau
22.	Kalimantan Selatan	55	Kalimantan Selatan 1	8	Kota Banjarmasin
			Kalimantan Selatan 2	9	Banjar



PRESIDEN
REPUBLIK INDONESIA

- 24 -


No.	Provinsi	Jumlah Kursi DPRD	Dapil	Jumlah Kursi Per Dapil	Wilayah Dapil (Kabupaten/Kota/Kecamatan)
			Kalimantan Selatan 3	4	Barito Kuala
			Kalimantan Selatan 4	9	1. Tapin 2. Hulu Sungai Selatan 3. Hulu Sungai Tengah
			Kalimantan Selatan 5	9	1. Hulu Sungai Utara 2. Tabalong 3. Balangan
			Kalimantan Selatan 6	8	1. Kotabaru 2. Tanah Bumbu
			Kalimantan Selatan 7	8	1. Tanah Laut 2. Kota Banjarbaru
23	Kalimantan Timur	55	Kalimantan Timur 1	12	Kota Samarinda
			Kalimantan Timur 2	10	Kota Balikpapan
			Kalimantan Timur 3	7	1. Paser 2. Penajam Paser Utara
			Kalimantan Timur 4	11	Kutai Kartanegara
			Kalimantan Timur 5	3	1. Kutai Barat 2. Mahakam Ulu
			Kalimantan Timur 6	12	1. Berau 2. Kutai Timur 3. Kota Bontang



PRESIDEN
REPUBLIK INDONESIA

- 25 -


No.	Provinsi	Jumlah Kursi DPRD	Dapil	Jumlah Kursi Per Dapil	Wilayah Dapil (Kabupaten/Kota/Kecamatan)
24	Kalimantan Utara	35	Kalimantan Utara 1	12	Kota Tarakan
			Kalimantan Utara 2	9	1. Bulungan 2. Tana Tidung
			Kalimantan Utara 3	4	Malinau
			Kalimantan Utara 4	10	Nunukan
25.	Sulawesi Utara	45	Sulawesi Utara 1	8	Kota Manado
			Sulawesi Utara 2	8	1. Minahasa Utara 2. Kota Bitung
			Sulawesi Utara 3	5	1. Kepulauan Sangihe 2. Kepulauan Talaud 3. Kep. Siau Tagulandang Biaro
			Sulawesi Utara 4	10	1. Bolaang Mongondow 2. Bolaang Mongondow Utara 3. Bolaang Mongondow Timur 4. Bolaang Mongondow Selatan 5. Kota Kotamobagu
			Sulawesi Utara 5	6	1. Minahasa Selatan 2. Minahasa Tenggara
			Sulawesi Utara 6	8	1. Kota Tomohon 2. Minahasa



PRESIDEN
REPUBLIK INDONESIA

- 26 -

No.	Provinsi	Jumlah Kursi DPRD	Dapil	Jumlah Kursi Per Dapil	Wilayah Dapil (Kabupaten/Kota/Kecamatan)
26.	Sulawesi Tengah	45	Sulawesi Tengah 1	6	Kota Palu
			Sulawesi Tengah 2	7	Parigi Moutong
			Sulawesi Tengah 3	6	1. Tolitoli 2. Buol
			Sulawesi Tengah 4	8	1. Banggai 2. Banggai Kepulauan 3. Banggai Laut
			Sulawesi Tengah 5	10	1. Poso 2. Morowali 3. Tojo Una-Una 4. Morowali Utara
			Sulawesi Tengah 6	8	1. Donggala 2. Sigi
27.	Sulawesi Selatan	85	Sulawesi Selatan 1	9	Kota Makassar A 1. Kec. Mariso 2. Kec. Mamajang 3. Kec. Makassar 4. Kec. Ujung Pandang 5. Kec. Wajo 6. Kec. Bontoala 7. Kec. Tallo 8. Kec. Ujung Tanah 9. Kec. Tamalete 10. Kec. Rapocini



PRESIDEN
REPUBLIK INDONESIA

- 27 -

No.	Provinsi	Jumlah Kursi DPRD	Dapil	Jumlah Kursi Per Dapil	Wilayah Dapil (Kabupaten/Kota/Kecamatan)
			Sulawesi Selatan 2	6	Kota Makassar B 1. Kec. Panakkukang 2. Kec. Biring Kanaya 3. Kec. Manggala 4. Kec. Tamalanrea
			Sulawesi Selatan 3	9	1. Takalar 2. Gowa
			Sulawesi Selatan 4	7	1. Kepulauan Selayar 2. Bantaeng 3. Jeneponto
			Sulawesi Selatan 5	6	1. Sinjai 2. Bulukumba
			Sulawesi Selatan 6	9	1. Maros 2. Pangkajene dan Kepulauan 3. Barru 4. Kota Pare Pare
			Sulawesi Selatan 7	7	Bone
			Sulawesi Selatan 8	7	1. Soppeng 2. Wajo
			Sulawesi Selatan 9	9	1. Sidenreng Rappang 2. Enrekang 3. Pinrang
			Sulawesi Selatan 10	5	1. Tana Toraja 2. Toraja Utara



PRESIDEN
REPUBLIK INDONESIA

- 28 -


No.	Provinsi	Jumlah Kursi DPRD	Dapil	Jumlah Kursi Per Dapil	Wilayah Dapil (Kabupaten/Kota/Kecamatan)
			Sulawesi Selatan 11	11	1. Luwu 2. Luwu Utara 3. Luwu Timur 4. Kota Palopo
28.	Sulawesi Tenggara	45	Sulawesi Tenggara 1	6	Kota Kendari
			Sulawesi Tenggara 2	8	1. Konawe Selatan 2. Bombana
			Sulawesi Tenggara 3	6	1. Muna 2. Buton Utara 3. Muna Barat
			Sulawesi Tenggara 4	10	1. Buton 2. Wakatobi 3. Buton Tengah 4. Buton Selatan 5. Kota Bau Bau
			Sulawesi Tenggara 5	9	1. Kolaka 2. Kolaka Utara 3. Kolaka Timur
			Sulawesi Tenggara 6	6	1. Konawe 2. Konawe Utara 3. Konawe Kepulauan
29.	Gorontalo	45	Gorontalo 1	8	Kota Gorontalo
			Gorontalo 2	6	Bone Bolango



PRESIDEN
REPUBLIK INDONESIA

- 29 -


No.	Provinsi	Jumlah Kursi DPRD	Dapil	Jumlah Kursi Per Dapil	Wilayah Dapil (Kabupaten/Kota/Kecamatan)
			Gorontalo 3	9	Gorontalo A 1. Kec. Limboto 2. Kec. Telaga 3. Kec. Batudaa 4. Kec. Batudaa Pantai 5. Kec. Telaga Biru 6. Kec. Bongomeme 7. Kec. Limboto Barat 8. Kec. Tilango 9. Kec. Tabongo 10. Kec. Biluhu 11. Kec. Talaga Jaya 12. Kec. Dungaliyo
			Gorontalo 4	6	Gorontalo B 1. Kec. Tibawa 2. Kec. Buliyohuto 3. Kec. Tolangohula 4. Kec. Mootilango 5. Kec. Pulubala 6. Kec. Asparaga 7. Kec. Bilato
			Gorontalo 5	5	Gorontalo Utara
			Gorontalo 6	11	1. Boalemo 2. Pahuwato
30.	Sulawesi Barat	45	Sulawesi Barat 1	6	Mamasa



PRESIDEN
REPUBLIK INDONESIA

- 30 -

No.	Provinsi	Jumlah Kursi DPRD	Dapil	Jumlah Kursi Per Dapil	Wilayah Dapil (Kabupaten/Kota/Kecamatan)
			Sulawesi Barat 2	8	Polewali Mandar A 1. Kec. Wonomulyo 2. Kec. Polewali 3. Kec. Binuang 4. Kec. Tapango 5. Kec. Mapilli 6. Kec. Matangnga 7. Kec. Anreapi 8. Kec. Matakali 9. Kec. Bulu
			Sulawesi Barat 3	7	Polewali Mandar B 1. Kec. Tinambung 2. Kec. Campalagian 3. Kec. Tutar 4. Kec. Luyo 5. Kec. Limboro 6. Kec. Balanipa 7. Kec. Allu
			Sulawesi Barat 4	5	Majene
			Sulawesi Barat 5	9	Mamuju
			Sulawesi Barat 6	4	Mamuju Tengah
			Sulawesi Barat 7	6	Mamuju Utara
31.	Maluku	45	Maluku 1	9	Kota Ambon
			Maluku 2	5	1. Buru 2. Buru Selatan



PRESIDEN
REPUBLIK INDONESIA

- 31 -

No.	Provinsi	Jumlah Kursi DPRD	Dapil	Jumlah Kursi Per Dapil	Wilayah Dapil (Kabupaten/Kota/Kecamatan)
			Maluku 3	10	Maluku Tengah
			Maluku 4	3	Seram Bagian Timur
			Maluku 5	5	Seram Bagian Barat
			Maluku 6	8	1. Maluku Tenggara 2. Kepulauan Aru 3. Kota Tual
			Maluku 7	5	1. Maluku Tenggara Barat 2. Maluku Barat Daya
32	Maluku Utara	45	Maluku Utara 1	12	1. Halmahera Barat 2. Kota Ternate
			Maluku Utara 2	9	1. Halmahera Utara 2. Pulau Morotai
			Maluku Utara 3	8	1. Halmahera Tengah 2. Halmahera Timur 3. Kota Tidore Kepulauan
			Maluku Utara 4	9	Halmahera Selatan
			Maluku Utara 5	7	1. Kepulauan Sula 2. Pulau Taliabu
33	Papua	55	Papua 1	10	1. Jayapura 2. Sarmi 3. Keerom 4. Kota Jayapura



PRESIDEN
REPUBLIK INDONESIA

- 32 -

No.	Provinsi	Jumlah Kursi DPRD	Dapil	Jumlah Kursi Per Dapil	Wilayah Dapil (Kabupaten/Kota/Kecamatan)
			Papua 2	5	1. Kepulauan Yapen 2. Biak Numfor 3. Waropen 4. Supiori 5. Mamberamo Raya
			Papua 3	10	1. Nabire 2. Paniai 3. Mimika 4. Dogiyai 5. Intan Jaya 6. Deiyai
			Papua 4	9	1. Puncak Jaya 2. Tolikara 3. Puncak
			Papua 5	7	1. Pegunungan Bintang 2. Yahukimo 3. Yalimo
			Papua 6	8	1. Jayawijaya 2. Mamberamo Tengah 3. Lanny Jaya 4. Nduga
			Papua 7	6	1. Merauke 2. Boven Digoel 3. Mappi 4. Asmat
			34	Papua Barat	45
			Papua Barat 2	12	Kota Sorong



PRESIDEN
REPUBLIK INDONESIA

- 33 -

No.	Provinsi	Jumlah Kursi DPRD	Dapil	Jumlah Kursi Per Dapil	Wilayah Dapil (Kabupaten/Kota/Kecamatan)
			Papua Barat 3	8	1. Sorong 2. Raja Ampat
			Papua Barat 4	4	1. Sorong Selatan 2. Tambrau 3. Maybrat
			Papua Barat 5	10	1. Fakfak 2. Teluk Bintuni 3. Teluk Wondama 4. Kaimana

PRESIDEN REPUBLIK INDONESIA,

ttd.

JOKO WIDODO

Salinan sesuai dengan aslinya
KEMENTERIAN SEKRETARIAT NEGARA
REPUBLIK INDONESIA

Plt. Asisten Deputi Bidang Pemerintahan Dalam Negeri
dan Otonomi Daerah, Deputi Bidang Hukum dan
Undang-undangan,



Sumarno
Sumarno